



**PRÉFET
DE LA MARTINIQUE**

*Liberté
Égalité
Fraternité*

RECUEIL DES ACTES
ADMINISTRATIFS
N°R02-2022-204

PUBLIÉ LE 22 JUILLET 2022

Sommaire

Direction de la Mer / Service de la Planification et de l'Environnement Marin (SPEM)

R02-2022-07-21-00002 - Arrêté portant Autorisation d'Occupation Temporaire du Domaine Public Maritime au profit de l'IFREMER pour l'installation d'un mouillage expérimental sur le littoral de la commune de Trinité (8 pages)

Page 3

Pôle Développement Rural, Foncier, Forêt -DAAF / Agriculture et forêt

R02-2022-07-20-00003 - MAUVOIS Gabrielle - SCHOELCHER - ARRETE portant autorisation de défrichage avec réserves (4 pages)

Page 12

R02-2022-07-20-00002 - SCI LM - FORT DE FRANCE - ARRETE portant interdiction de défrichage (3 pages)

Page 17

PREFECTURE MARTINIQUE - DRCI/BREC / Direction de la réglementation, de la citoyenneté et de l'Immigration

R02-2022-07-21-00001 - Arrêté portant agrément pour l'exercice de l'activité de domiciliation d'entreprises de la Société EVE-DES SECRETARIAT (2 pages)

Page 21

Direction de la Mer

R02-2022-07-21-00002

Arrêté portant Autorisation d'Occupation
Temporaire du Domaine Public Maritime au
profit de l'IFREMER pour l'installation d'un
mouillage expérimental sur le littoral de la
commune de Trinité



**PRÉFET
DE LA
MARTINIQUE**

*Liberté
Égalité
Fraternité*

Arrêté

portant Autorisation d'Occupation Temporaire du Domaine Public Maritime au profit de l'Ifremer pour l'installation d'un mouillage expérimental sur le littoral de la commune de la Trinité

LE PRÉFET

- VU le code général de la propriété des personnes publiques et notamment les articles L2124-1 et suivants, et R2122-1 et suivants ;
- VU le code de l'environnement et notamment son article L219-7 ;
- VU la loi n° 86-2 du 3 janvier 1986 relative à l'aménagement, la protection et la mise en valeur du littoral et de son décret d'application n° 89-734 du 13 octobre 1989 ;
- VU le décret n°2010-146 du 16 février 2010 modifiant le décret n° 2004-374 du 29 avril 2004 relatif aux pouvoirs des préfets, à l'organisation et à l'action des services de l'État dans les régions et départements ;
- VU le décret n° 2010-1582 du 17 décembre 2010 relatif à l'organisation et aux missions des services de l'État dans les départements et les régions d'outre-mer, à Mayotte et à Saint-Pierre-et-Miquelon ;
- VU le décret du président de la république du 05 février 2020 portant nomination de Monsieur Stanislas CAZELLES, préfet de la région Martinique, préfet de la Martinique ;
- VU l'arrêté préfectoral R02-2020-02-24-018 du 24 février 2020 accordant délégation de signature à Monsieur Nicolas LE BIANIC, directeur de la mer de la Martinique ;
- VU la demande d'autorisation d'occupation temporaire du domaine public maritime formulée le 30 mai 2022 représenté par Monsieur THOUARD Emmanuel, chef station de la Martinique de l'Ifremer ;
- VU la saisine du maire de la Trinité, consulté par courrier en date du 17 juin 2022 ;
- VU l'avis du directeur régional des finances publiques de la Martinique en date du 01^{er} juillet 2022 fixant les conditions financières de la présente autorisation ;
- VU l'avis du directeur délégué adjoint du parc naturel marin de la Martinique en date du 01^{er} juillet 2022 ;
- VU l'instruction du directeur de la mer ;

ARRÊTE

ARTICLE 1 : Bénéficiaire

L'Institut Français de recherche pour l'exploitation de la mer (IFREMER) Station de la Martinique représenté par Monsieur THOUARD Emmanuel domicilié 79 route de Pointe Fort – 97231 le ROBERT, est autorisé à installer un mouillage expérimental, dans la baie du Galion sur le littoral de la commune de la Trinité dans le cadre du projet d'extension de l'observatoire des pollutions agricoles aux Antilles (OPALE) conformément au plan annexé au présent arrêté.

Les coordonnées de l'emplacement du mouillage sont :

- latitude : 14°43.407' N
- longitude : 60°56.037' O

ARTICLE 2 : Conditions d'implantation du mouillage

Il est fortement recommandé d'adapter le type d'ancrage au type de substrat (fonds marins) sur lequel il sera implanté (voir tableau informatif en annexe), et d'équiper le mouillage d'une bouée de sub-surface (flotteur intermédiaire) pour éviter que la ligne de mouillage ne repose sur le fond (voir schéma informatif en annexe).

20 GV 23 07

ARTICLE 3 : Conditions générales d'occupation

- Le bénéficiaire est seul responsable (sauf son recours contre qui de droit) de tous les accidents ou dommages qui pourraient se produire du fait de la présente autorisation qu'il y ait ou non de sa part négligence, imprévoyance ou toute autre faute commise.
- Il doit, en tout temps, se conformer aux règlements et textes dans l'intérêt de la circulation, de la conservation du domaine public maritime, de la sécurité ou de l'hygiène publique.
- Les installations liées à l'ouvrage doivent permettre la libre circulation et le stationnement des agents qualifiés de l'État, de la Collectivité Territoriale de Martinique et de la commune. Elles doivent en outre, permettre l'amarrage des embarcations en détresse.
- Le bénéficiaire prend toutes les dispositions pour ne pas gêner la circulation maritime des plaisanciers ou entraver le bon fonctionnement des appareils de signalisation maritime qui pourraient exister sur les lieux.

Toute infraction aux dispositions du présent arrêté ainsi qu'aux textes législatifs ou réglementaires susvisés, après mise en demeure du bénéficiaire restée sans effet, est poursuivie conformément aux lois et règlements en vigueur.

ARTICLE 4 : Durée

L'autorisation est accordée pour une durée de **CINQ ANS (5 ans)** qui commence à courir à compter de la date de signature du présent arrêté.

Elle peut toutefois être retirée par l'administration à tout moment pour cause d'utilité publique, pour inexécution des conditions énumérées au présent arrêté. La prorogation de l'autorisation est subordonnée à la présentation d'une nouvelle demande expresse formulée dans les conditions réglementaires **SIX MOIS** au moins avant la date d'expiration de l'AOT.

ARTICLE 5 : Entretien et travaux durant l'autorisation

Le bénéficiaire entretient à ses frais et risques les ouvrages et équipements sur le lieu de l'occupation.

ARTICLE 6 : Remise en état des lieux

Si la présente autorisation est retirée ou n'est pas prorogée, le bénéficiaire procède à l'enlèvement de ses équipements dans un délai d'**UN MOIS**, sauf autorisation expresse de les maintenir, délivrée par l'administration.

ARTICLE 7 : Redevance

L'opération envisagée revêtant un caractère d'intérêt public, l'autorisation sollicitée est accordée à titre gratuit, en application de l'Article L 2125-1 du Code Général de la Propriété des Personnes Publiques.

ARTICLE 8 : Transmission à un tiers

La présente autorisation a un caractère personnel et ne peut se transmettre à une tierce personne sans autorisation des services ayant concouru à sa délivrance.

ARTICLE 9 : Droits des tiers

Les droits des tiers sont et demeureront expressément réservés.

ARTICLE 10 : Exécution/Notification

La secrétaire générale de la préfecture, le directeur de la mer, sont chargés, chacun en ce qui le concerne, d'assurer l'exécution du présent arrêté qui sera notifié au bénéficiaire et publié au recueil des actes administratifs de la préfecture.

Fait à Fort de France, le **21 JUL. 2022**

Pour le préfet de la Martinique et par délégation

Le Directeur de la mer



Nicolas LE BIANIC

Conformément aux dispositions des articles R 421-1 et R 421-5 du code de justice administrative, la présente décision peut faire l'objet d'un recours contentieux devant le tribunal administratif dans le délai de 2 mois à compter de sa notification pour les destinataires ou de sa publication pour les tiers.

La juridiction compétente peut être saisie par l'application télérecours citoyens accessible à partir du site www.telerecours.f

Destinataires :

- L'IFREMER, bénéficiaire
- M. le directeur régional des finances publiques de la Martinique

Copie :

- Mme. la sous-préfète de la Trinité
- M. le maire de la Trinité
- Mme la directrice déléguée du parc naturel marin de la Martinique

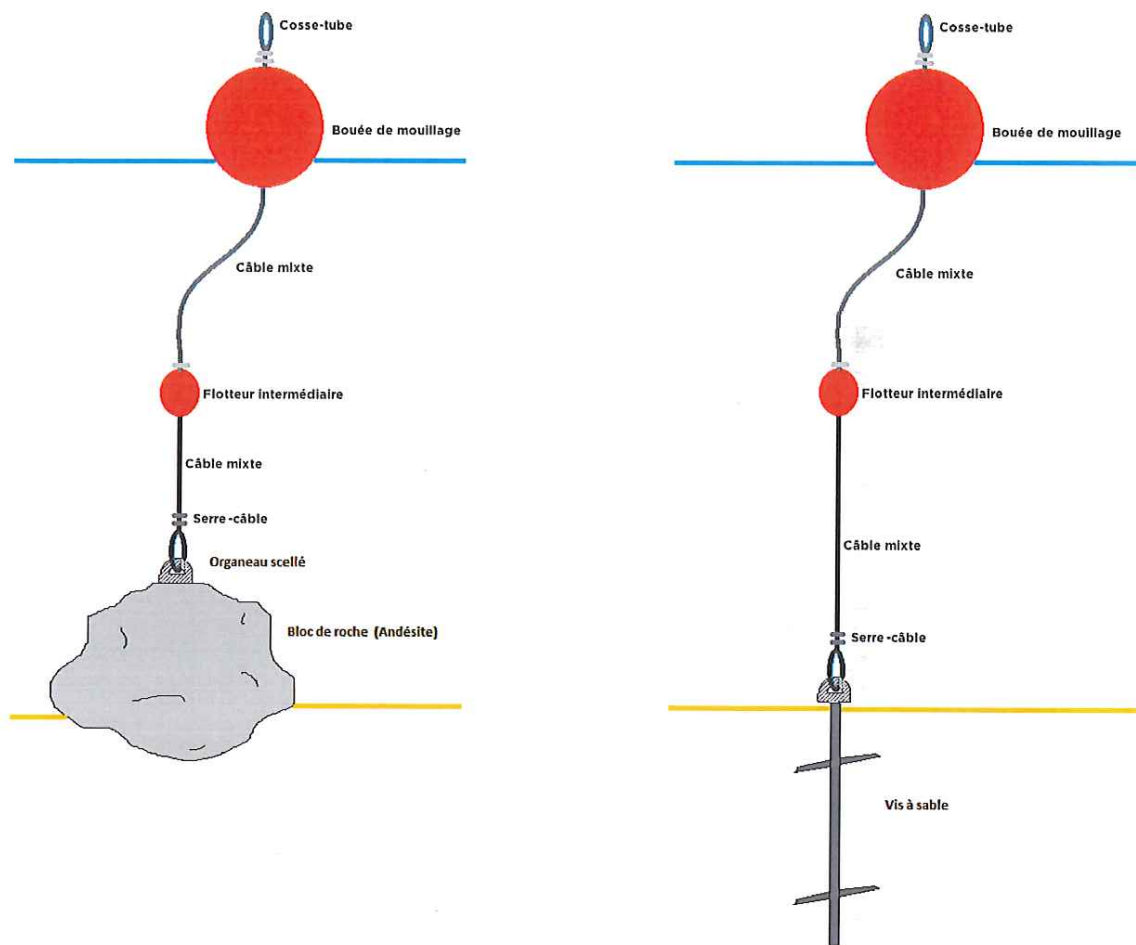
SSOS JUN 1 11

Annexe 1 : Type d'ancrage possible en fonction du substrat

* Lecture du code couleur - Vert : fortement recommandé / Jaune : possible / Rouge : interdit.

		Type d'ancrage			
		Ancre à vis hélicoïdale / Ancre à palette	Bloc naturel	Récif artificiel (bloc béton)	Scellement chimique
Substrat	Sable / Vase	<ul style="list-style-type: none"> → Adapté pour les zones sableuses avec des couches de sable importantes. → Bonne intégration dans le paysage, peu d'emprise sur le fond (anneau seulement). → Bien dimensionner la taille de la vis en fonction du navire qui l'utilise. 	<ul style="list-style-type: none"> → Roche naturelle permettant de créer un habitat qui sera rapidement colonisé par les différentes espèces. (-) → Bonne intégration dans le paysage sous-marin. Roche locale. → Permet d'avoir un attrait supplémentaire pour les plongeurs sur des zones sableuses. → Bien dimensionner le bloc en fonction du poids du navire. Risque de ragage. 	<ul style="list-style-type: none"> → Le mouillage innovant permettra de créer un habitat qui sera colonisé (plus ou moins rapidement) en fonction de la rugosité du béton et de la complexité de la structure par les différentes espèces. (+) → Structure anthropique ayant un impact visuel dans le paysage sous-marin. → Permet d'avoir un attrait supplémentaire pour les plongeurs sur des zones sableuses. → Bien dimensionner le bloc en fonction du poids du navire. Risque de ragage. 	Non concerné
	Herbiers	<ul style="list-style-type: none"> → Adapté pour les zones d'herbiers (pas de destruction d'habitat) avec des couches de sable importantes. → Bonne intégration dans le paysage, peu d'emprise sur le fond (anneau seulement). → Bien dimensionner la taille de la vis en fonction du navire qui l'utilise. 	<ul style="list-style-type: none"> → Destruction de l'herbier sous et autour du bloc naturel. (-) → Uniquement si la vis hélicoïdale ou l'ancre à palette est impossible → Roche naturelle permettant de créer un habitat qui sera rapidement colonisé par les différentes espèces. → Bonne intégration dans le paysage sous-marin. Roche locale. → Permet d'avoir un attrait supplémentaire pour les plongeurs sur des zones d'herbiers. → Bien dimensionner le bloc en fonction du poids du navire. Risque de ragage. (-) 	<ul style="list-style-type: none"> → Destruction de l'herbier sous et autour du récif artificiel. (-) → Uniquement si la vis hélicoïdale ou l'ancre à palette est impossible → Le bloc de béton permettra de créer un habitat qui sera colonisé (plus ou moins rapidement) en fonction de la rugosité du béton et de la complexité de la structure par les différentes espèces. → Structure anthropique ayant un impact visuel dans le paysage sous-marin. → Permet d'avoir un attrait supplémentaire pour les plongeurs sur des zones sableuses. → Bien dimensionner le bloc en fonction du poids du navire. Risque de ragage. 	Non concerné
	Récifs coralliens	Non concerné, sauf si zone sableuse importante	<ul style="list-style-type: none"> → Système adapté uniquement si zone dépourvue de coraux → Uniquement si vis hélicoïdale impossible → Système réservé, car cela peut entraîner des déplacements de la charge 	<ul style="list-style-type: none"> → Système non invasif. Nécessite une technicité particulière car le scellement dépend du type de roche. → Bonne intégration dans le paysage, peu d'emprise sur le fond (anneau seulement). 	<ul style="list-style-type: none"> → Système non invasif. Nécessite une technicité particulière car le scellement dépend du type de roche. → Bonne intégration dans le paysage, peu d'emprise sur le fond (anneau seulement).

Annexe 2 : Schéma d'une ligne de mouillage



**Autorisation d'Occupation
Temporaire du Domaine Public
Maritime pour**

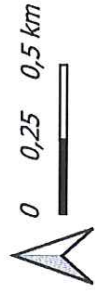
**un dispositif expérimental de
mesure dans le cadre du projet
d'extension de l'Observatoire des
Pollutions Agricoles aux Antilles
(OPALE) profit de**

IFREMER

Commune: LA TRINITE

Coordonnées AOT

● 14° 43.407'N 60° 56.037'W



Réalisation : DM Martinique juillet 2022
Sources : DM Martinique, BDORTHO 2017
SCR : WGS84



Pôle Développement Rural, Foncier, Forêt -DAAF

R02-2022-07-20-00003

MAUVOIS Gabrielle - SCHOELCHER - ARRETE
portant autorisation de défrichement avec
réserves



**PRÉFET
DE LA
MARTINIQUE**

*Liberté
Égalité
Fraternité*

Arrêté n°

Portant autorisation de défrichement avec réserves

LE PREFET

Vu le code forestier, notamment ses articles L 341-1, 2, 3, 4, 5, 6, 7, R 341.1, 4, 5, 6, et R373-1 ;

Vu l'arrêté de délégation de signature à Madame Sophie Bouyer, directrice de l'alimentation, de l'agriculture et de la forêt de la Martinique n° R02-2020-03-04-002 du 04/03/2020 ;

Vu la demande de Madame MAUVOIS Gabrielle, enregistrée en date du 17/05/2022 tendant à obtenir l'autorisation de défricher une surface de 00ha 12a 02ca sur les parcelles cadastrées section R n° 1000 et 1001 sise(s) sur la commune de SCHOELCHER ;

Vu le procès-verbal de la reconnaissance du bois à défricher, réalisée le 21/06/2022 par la Direction Régionale de l'Office National des Forêts,;

Vu l'absence d'observations formulées par le pétitionnaire sur le procès-verbal de reconnaissance des bois, en vertu de l'article R 341-5 du code forestier ;

Considérant qu'il résulte de l'instruction que la conservation du massif forestier dont fait partie la parcelle qui a fait l'objet de la demande susvisée est reconnue nécessaire :

- à la défense du sol contre les érosions et envahissements des fleuves, rivières ou torrents (art L 341-5 al 2 Code Forestier) ;

Sur proposition de madame la Directrice de l'Alimentation, de l'Agriculture et de la Forêt ;

A R R E T E

Préfecture de la Martinique - rue Victor Sévère - BP 647/648 - 97 262 Fort-de-France CEDEX

Tel :05 96 39 36 00 - www.martinique.pref.gouv.fr

Article 1 : Est autorisé le défrichement sur une superficie de 00ha 10a 96ca (partie en vert sur le plan joint) sur les parcelles cadastrées section R n° 1000 et 1001sises sur la commune de SCHOELCHER.

Article 2 : Conformément à l'article L341-6 du code forestier, l'autorisation est délivrée sous réserve du respect de l'une des conditions suivantes :

1 - Boisement de terrains nus, pour une surface de **00ha 10a 96ca** au sein des communes du canton où le projet de défrichement est envisagé ;

2 - Reboisement pour une surface de **00ha 10a 96ca**;

3 - Versement d'une indemnité au fonds stratégique de la forêt et du bois (FSFB) d'un montant équivalent de 10 000 €/ha soit 1096 €.

Les travaux prévus aux 1 et 2 de cet article doivent faire l'objet d'un cahier des charges décrivant les détails techniques de réalisation, élaboré par le bénéficiaire de l'autorisation, qui sera transmis pour approbation préalable à la Direction de l'Alimentation, de l'Agriculture et de la Forêt (DAAF) dans un délai de 6 mois à compter de la date de notification de la présente décision. Les travaux doivent être achevés dans un délai maximum de 5 ans à compter de la même date. A défaut, les lieux défrichés doivent être rétablis en nature de bois et forêts.

Dans le cas 3, d'un versement au fond stratégique de la forêt et du bois, le bénéficiaire de l'autorisation dispose d'une durée maximale d'un an à compter de la notification de la présente décision pour verser au fonds stratégique de la forêt et du bois l'indemnité visée ci-dessus. A défaut, l'indemnité est mise en recouvrement dans les conditions prévues pour les créances de l'Etat étrangères à l'impôt et au domaine, sauf s'il est renoncé au défrichement projeté.

Article 3 : Conformément à l'article L341-6 du code forestier, cette autorisation est subordonnée au respect des conditions suivantes

Conservation sur le terrain d'une réserve boisée de **00ha 01a 06ca** (partie hachurée en vert sur fond rouge sur le plan joint) devant remplir les rôles utilitaires définis à l'alinéa 2 de l'article L341-5 et à l'article R 373-1 du Code Forestier.

Article 4 : Est refusé le défrichement sur une superficie de 00ha 01a 06ca (partie en rouge sur le plan joint) sur les parcelles cadastrées section R n° 1000 et 1001sises sur la commune de SCHOELCHER.

Article 5 : Le présent arrêté sera affiché sur le terrain à défricher par le bénéficiaire de l'autorisation, de façon à être lisible de l'extérieur, quinze (15) jours au moins avant le début du défrichement et pendant tout le temps des travaux.

Il sera affiché à la mairie de SCHOELCHER Cet affichage sera maintenu pendant deux (2) mois. Le plan cadastral correspondant sera tenu disponible en mairie pendant la même durée.

Article 6 : En cas de transfert de propriété, le bénéficiaire de la présente autorisation doit en informer l'administration dans les deux mois suivant cette mutation. Dans le cas contraire, le bénéficiaire de la présente autorisation demeure responsable de la bonne réalisation des conditions subordonnant cette autorisation.

Article 7 : Le Secrétaire Général de la Préfecture de la Martinique, la Directrice de l'Alimentation, de l'Agriculture et de la Forêt, le Maire de la commune de SCHOELCHER La Directrice Régionale de l'Office National des Forêts, sont chargés, chacun en ce qui le concerne, de l'exécution du présent arrêté qui sera inséré dans le Recueil des Actes Administratifs de la Préfecture.

Préfecture de la Martinique - rue Victor Sévère - BP 647/648 - 97 262 Fort-de-France CEDEX

Tel : 05 96 39 36 00 - www.martinique.pref.gouv.fr

Article 8 : Cette décision peut être contestée en déposant un recours contentieux devant le Tribunal Administratif de Fort de France, dans un délai de deux mois à compter de la notification de la présente décision. Un recours gracieux peut être formé auprès du Préfet de la Région de Martinique. Ce dernier recours est interruptif du délai de recours contentieux, lorsqu'il est déposé dans les deux mois de la notification de la présente décision.

Fort de France, le **20 JULI, 2022**

Le Préfet, et par délégation

La Directrice de l'Alimentation, de l'Agriculture et de la Forêt

~~Le Directeur adjoint de l'Alimentation,
de l'Agriculture et de la Forêt~~

Sophie BOUYER

~~VINCENT PFISTER~~

Préfecture de la Martinique - rue Victor Sévère - BP 647/648 - 97 262 Fort-de-France CEDEX

Tel : 05 96 39 36 00 - www.martinique.pref.gouv.fr

Vu pour être annexé à l'arrêté préfectoral

n° :

~~Le Directeur adjoint de l'Alimentation,~~

~~de l'Agriculture et de la Forêt~~

du 20 JUIL. 2022

~~VINCENT PFISTER~~

Le Préfet de la Région Martinique et par délégation,
la Directrice de l'Alimentation, de l'Agriculture et de la Forêt



Légende

 défrichement autorisé

 //, maintien d'une réserve boisée au titre de l'article L 341-6 du Code Forestier

 défrichement interdit

Cadastre




Commentaire :

MAUVOIS Gabrielle ; dossier n° 47/22

SCHOELCHER Habitation Case Navire ; Parcelle R 1000 et 1001

10 0 10 20 m



Pôle Développement Rural, Foncier, Forêt -DAAF

R02-2022-07-20-00002

SCI LM - FORT DE FRANCE - ARRETE portant
interdiction de défrichement



**PRÉFET
DE LA
MARTINIQUE**

*Liberté
Égalité
Fraternité*

Arrêté n°

Portant interdiction de défrichement

LE PREFET

Vu le code forestier, notamment ses articles L 341-1, 2, 3, 4, 5, 6, 7, R 341.1, 4, 5, 6, et R373-1 ;

Vu l'arrêté de délégation de signature à Madame Sophie Bouyer, directrice de l'alimentation, de l'agriculture et de la forêt de la Martinique n° R02-2020-03-04-002 du 04/03/2020 ;

Vu la demande de Monsieur SCI LM, enregistrée en date du 06/05/22, tendant à obtenir l'autorisation de défricher une surface de 00ha 05a 85ca sur la parcelle cadastrée section I n°1675 sise sur la commune de FORT-DE-FRANCE ;

Vu le procès-verbal de la reconnaissance du bois à défricher, réalisée le 44733 par la Direction Territoriale de l'Office National des Forêts, indiquant la délivrance d'une dispense d'autorisation de défrichement de 0ha 05a 32ca (partie en jaune sur le plan joint) ;

Vu les observations formulées par le pétitionnaire sur le procès-verbal de reconnaissance des bois, en vertu de l'article R 341-5 du code forestier ;

Considérant qu'il résulte de l'instruction que la conservation du massif forestier dont fait partie la parcelle qui a fait l'objet de la demande susvisée est reconnue nécessaire :

- à la défense du sol contre les érosions et envahissements des fleuves, rivières ou torrents (art L 341-5 al 2 CF) ;

Sur proposition de madame la Directrice de l'Alimentation, de l'Agriculture et de la Forêt ;

ARRETE

Préfecture de la Martinique - rue Victor Sévère - BP 647/648 - 97 262 Fort-de-France CEDEX

Tel :05 96 39 36 00 - www.martinique.pref.gouv.fr

Article 1 : Est refusé le défrichement sur une superficie de 0ha 00a 53ca (partie en rouge sur le plan joint) sur la parcelle cadastrée section I n°1675 sise sur la commune de FORT DE FRANCE.

Article 2 : Le présent arrêté sera affiché sur le terrain à défricher par le bénéficiaire de l'autorisation, de façon à être lisible de l'extérieur, quinze (15) jours au moins avant le début du défrichement et pendant tout le temps des travaux.

Il sera affiché à la mairie de FORT-DE-FRANCE. Cet affichage sera maintenu pendant deux (2) mois. Le plan cadastral correspondant sera tenu disponible en mairie pendant la même durée.

Article 3 : La Secrétaire Générale de la Préfecture de la Martinique, la Directrice de l'Alimentation, de l'Agriculture et de la Forêt, le Maire de la commune de FORT-DE-FRANCE. La Directrice Territoriale de l'Office National des Forêts, sont chargés, chacun en ce qui le concerne, de l'exécution du présent arrêté qui sera inséré dans le Recueil des Actes Administratifs de la Préfecture.

Article 4 : Cette décision peut être contestée en déposant un recours contentieux devant le Tribunal Administratif de Fort de France, dans un délai de deux mois à compter de la notification de la présente décision. Un recours gracieux peut être formé auprès du Préfet de la Région de Martinique. Ce dernier recours est interruptif du délai de recours contentieux, lorsqu'il est déposé dans les deux mois de la notification de la présente décision.

Fort de France, le **20 JUL. 2022**

Le Préfet, et par délégation
La Directrice de l'Alimentation, de l'Agriculture et de la Forêt

~~Le Directeur adjoint de l'Alimentation,
de l'Agriculture et de la Forêt~~

VINCENT PFISTER Sophie BOUYER


Vu pour être annexé à l'arrêté préfectoral de l'alimentation,

~~Le Directeur adjoint de l'alimentation,~~
~~de l'Agriculture et de la Forêt~~

n° :

du **20 JUL. 2022** **VINCENT PFISTER**

Le Préfet de la Région Martinique et par délégation,
le Directeur de l'Alimentation, de l'Agriculture et de la Forêt



Légende

 dispense d'autorisation de défrichement
 défrichement interdit

 cadastre

Commentaire :

SCI LM ; dossier n° 43/22
FORT-DE-FRANCE Route de Ravine Vilaine ; Parcelle I 1675

0 2 4 6 8 m



PREFECTURE MARTINIQUE - DRCI/BREC

R02-2022-07-21-00001

Arrêté portant agrément pour l'exercice de
l'activité de domiciliation d'entreprises de la
Société EVE-DES SECRETARIAT



PRÉFET DE LA MARTINIQUE

*Liberté
Égalité
Fraternité*

SECRETARIAT GÉNÉRAL
DIRECTION DE LA RÉGLEMENTATION,
DE LA CITOYENNETÉ ET DE L'IMMIGRATION
Bureau de la Réglementation Générale,
des Élections et de la Circulation

2022-145

Arrêté portant agrément pour l'exercice de l'activité de domiciliation d'entreprises de la Société EVE-DES SECRETARIAT

LE PRÉFET

Vu le Code de commerce, notamment ses articles L123-11-2 à L123-11-8 et R123-166-1 à R123-171 relatifs à l'activité de domiciliataire ;

Vu le Code monétaire et financier, notamment ses articles L561-37 à L561-43 relatifs à la Commission nationale des sanctions dans le cadre de la lutte contre le blanchiment des capitaux et le financement du terrorisme ;

Vu le Code de la sécurité sociale, notamment son article L243-7 relatif aux contrôles effectués par des agents assermentés ;

Vu le Code du travail, notamment son article L8113-7 relatif à la recherche et à la constatation des infractions ;

Vu le décret n° 2009-1695 du 30 décembre 2009 relatif à l'agrément des domiciliataires d'entreprises soumises à immatriculation au registre du commerce et des sociétés ou au répertoire des métiers ;

Vu l'arrêté préfectoral n° R02-2022-07-05-00003, portant délégation de signature à Madame Laurence GOLA de MONCHY, secrétaire générale de la préfecture, secrétaire générale pour les affaires régionales de la Martinique, pour l'administration générale ;

Vu la demande formulée par Madame Evelyne DESNEL épouse RANO, en vue d'obtenir l'agrément de domiciliataire d'entreprises pour l'exploitation de la Société EVE-DES SECRETARIAT, dont le siège social est situé 20 route de Balata 97200 FORT-DE-FRANCE ;

Considérant que ladite société est constituée conformément à la législation en vigueur ;

Considérant que Madame Evelyne DESNEL épouse RANO, gérante de ladite société, a attesté sur l'honneur des garanties morales nécessaires pour exercer cette activité ;

Sur proposition de la secrétaire générale de la préfecture

ARRÊTE

Article 1^{er} : La Société EVE-DES SECRETARIAT, dont le siège social est situé 20 route de Balata 97200 FORT-DE-FRANCE, est agréée pour exercer l'activité de domiciliataire d'entreprises, à compter de la date de notification du présent arrêté.

Article 2 : L'agrément est délivré pour une durée de six ans (6 ans).

Article 3 : Tout changement important intervenant dans l'activité, l'installation, l'organisation ou la direction de l'entreprise doit être porté à la connaissance du préfet dans un délai de deux mois.

Article 4 : La Société EVE-DES SECRETARIAT met en œuvre les obligations relatives à la lutte contre le blanchiment des capitaux et le financement du terrorisme, définies aux articles précités du code monétaire financier et respecte les obligations de l'activité de domiciliataire prévues aux articles du code de commerce.

Article 5 : En cas de création d'un ou de plusieurs établissements secondaires, la Société EVE-DES SECRETARIAT justifie dans les deux mois à la préfecture que ces établissements répondent aux conditions de mise à disposition des personnes domiciliées de moyens et de locaux appropriés. Le préfet délivre, le cas échéant, un nouvel agrément.

Article 6 : L'agrément peut être suspendu pour une durée de six mois au plus ou retiré si la société ne remplit plus les conditions de moyens et de moralité ou n'a pas effectué la déclaration prévue à l'article 3.

Article 7 : Est puni d'emprisonnement et du versement d'une amende le fait, pour toute personne, d'exercer l'activité de domiciliation sans avoir préalablement obtenu l'agrément ou après le retrait ou la suspension de cet agrément.

Article 8 : La secrétaire générale de la préfecture, la caisse générale de sécurité sociale, la caisse de mutualité agricole sont chargés, chacun en ce qui le concerne, de l'exécution du présent arrêté qui sera publié au recueil des actes administratifs de la préfecture.

Fort-de-France, le 21. JUN. 2022

Pour le Préfet et par délégation
le Directeur de la Réglementation,
de la Citoyenneté et de l'Immigration

David AFRICA